Obecní úřad

Dolní Chvatliny

Informace k opravě hlavní silnice III/33337 "průtahu" přes Dolní Chvatliny

Krajská správa a údržba silnic bude v termínu 24. 4. - 31. 5. 2023 provádět opravu povrchu silnice III/33337, která je v majetku Středočeského kraje. Oprava bude v úseku od značky začátek obce Dolní Chvatliny ze směru Mančice přes celou obec Dolní Chvatliny ke značce konec obce Dolní Chvatliny ve směru na Hoštice + křížení na Horní Chvatliny. Opravu provádí firma Silnice Čáslav Holding a.s. stavbyvedoucí Šíbl tel. 725 527 157, vedoucí střediska Zásmuky pí. Šindelářová tel. 724 335 204.

Opravou dojde k omezení provozu vozidel a autobusové dopravy, a to na nezbytně nutnou dobu dle předběžného harmonogramu. Může dojít ke změně z důvodu prodloužení jednotlivých prací. Občané budou informováni SMS.

Chápeme, že dojde k omezení komfortu občanů po dobu stavby, odměnou za trpělivost a schovívavost bude nový povrch komunikace v obci, na který se čekalo již několik let.

Dle harmonogramu jsou navrženy 3 objízdné trasy viz. mapky:

Mapa č. 1 – průjezdné pro autobusy, dopravní obsluhu a osobní vozidla občanů bydlících v Dolních Chvatlinách (cca od 24. 4. do 1. 5.).

Mapa č. 2 – neprůjezdné pro autobusy, zrušení stávající zastávky v Dolních Chvatlinách. Mobilní autobusová zastávka pro směry na Kolín, Kouřim a Zásmuky bude zřízena před č. p. 45 (Syřínkovi, Skočdopolovi). Od Kolína pojede bus přes Mančice, odbočí na spojovačku na Bečváry, u Zempa odbočí na Horní Chvatliny, kde bude původní zastávka přesunuta na náves ke zvoničce, odtud pojede do Dolních Chvatlin (zastávka u č. p. 45) a bude pokračovat směrem na Hoštice a Mlékovice a dále již po své obvyklé trase (cca od 2. 5. do 25. 5.)

Pro osobní vozidla bude průjezd obcí umožněn buď okolo hřbitova nebo okolo rybníka dle aktuální situace – sanace zatáčky u pana Beneše a Jaroše, pokládka asfaltu. Budeme informovat sms.

Mapa č. 3 – uzavření křižovatky na Hoštice x Horní Chvatliny x Dolní Chvatliny (cca 2 dny v termínu od 18. 5 do 25. 5.) – pro autobusy neprůjezdné. Náhradní zastávka bude pro všechny směry zřízena u křižovatky Mančice – Bečváry (na konci spojovačky od hřbitova v Dolních Chvatlinách za „Donavou“). Doporučujeme využít již obvyklou zastávku v Horních Chvatlinách. Konkrétní informace bychom měli mít k dispozici 7 dní předem – sms infokanál.



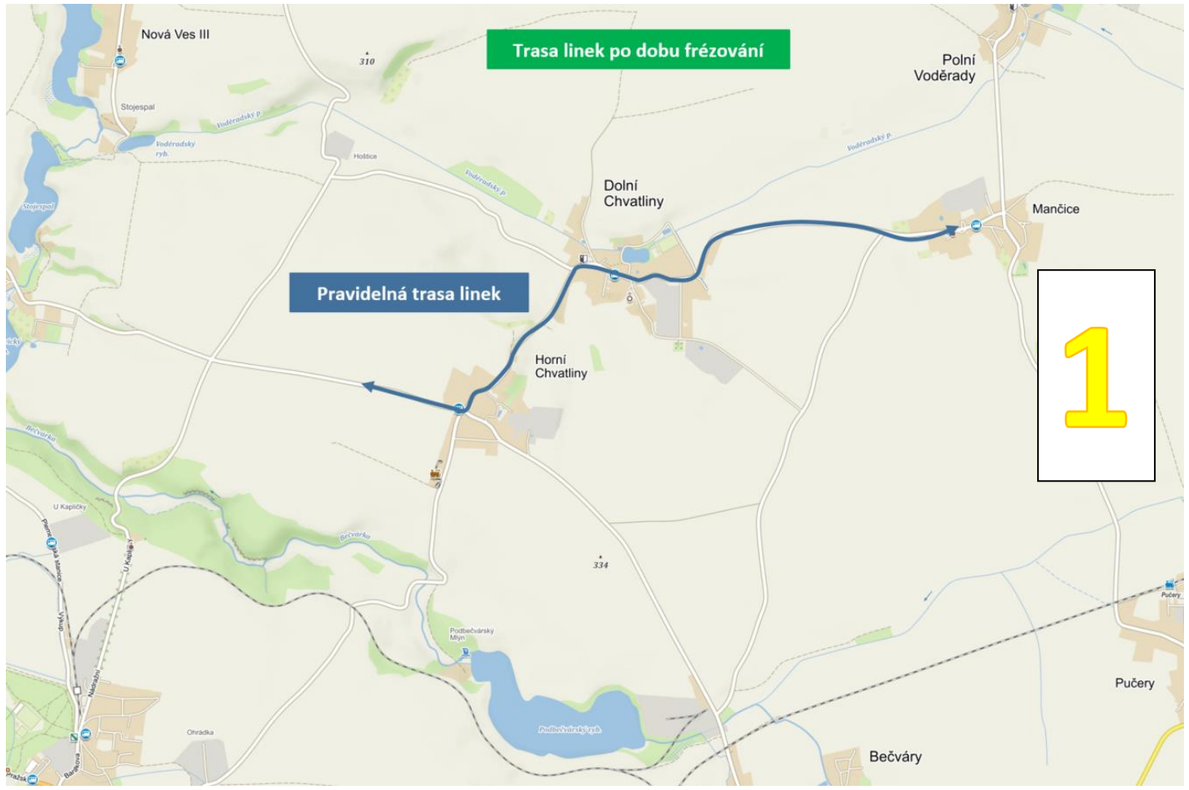
Trasa linek po dobu frézování
Pravidelná trasa linek
Nová Ves III
Stojespal
Hoštice
Dolní Chvatliny
Horní Chvatliny
Polní Voděrady
Mančice
Pučery
Bečváry
1

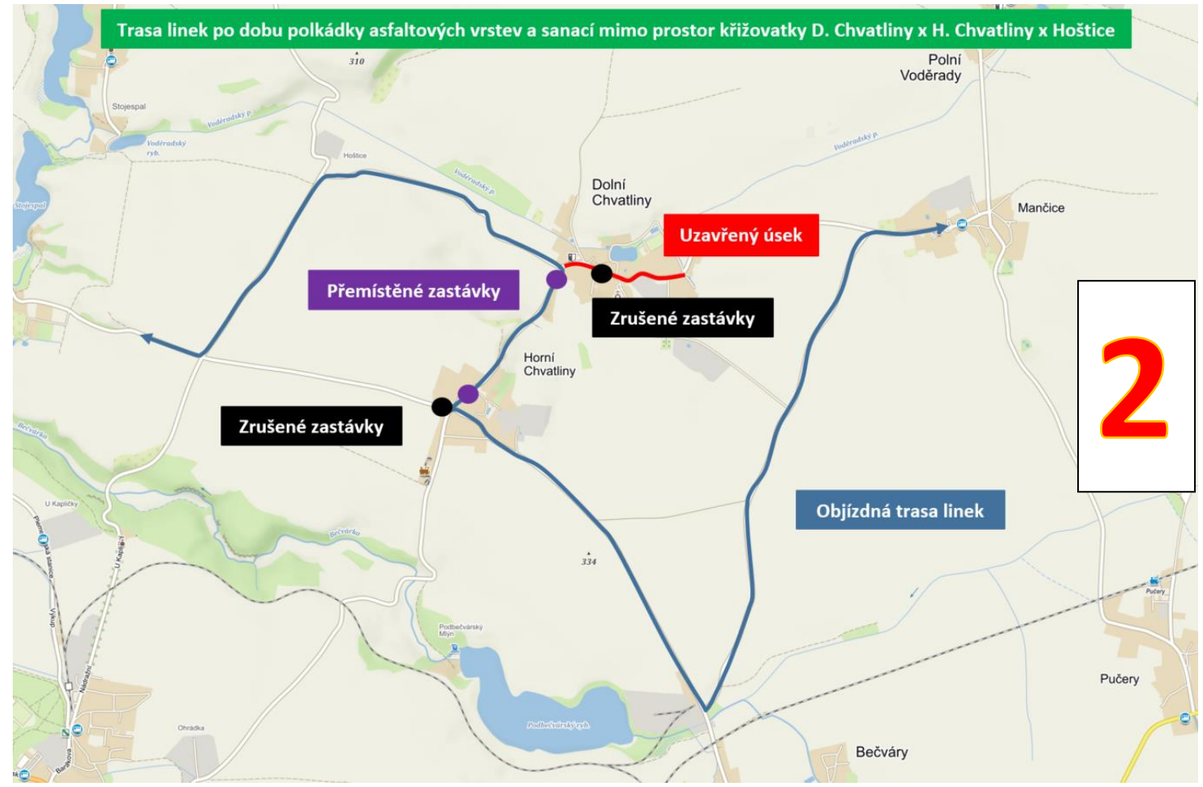
Trasa linek po dobu polkádky asfaltových vrstev a sanací mimo prostor křižovatky D. Chvatliny x H. Chvatliny x Hoštice
Polní Voděrady
Dolní Chvatliny
Uzavřený úsek
Mančice
Přemístěné zastávky
Zrušené zastávky
Horní Chvatliny
Zrušené zastávky
Objízdná trasa linek
Pučery
Bečváry
2

Trasa linek po dobu pokládky asfaltových vrstev v místech křižovatky D. Chvatliny x H. Chvatliny x Hoštice (cca 2 dny)
Polní Voděrady
Dolní Chvatliny
Uzavřený úsek
Mančice
Zrušené zastávky
Horní Chvatliny
Přemístěné zastávky
Objízdná trasa linek
Pučery
Bečváry
3

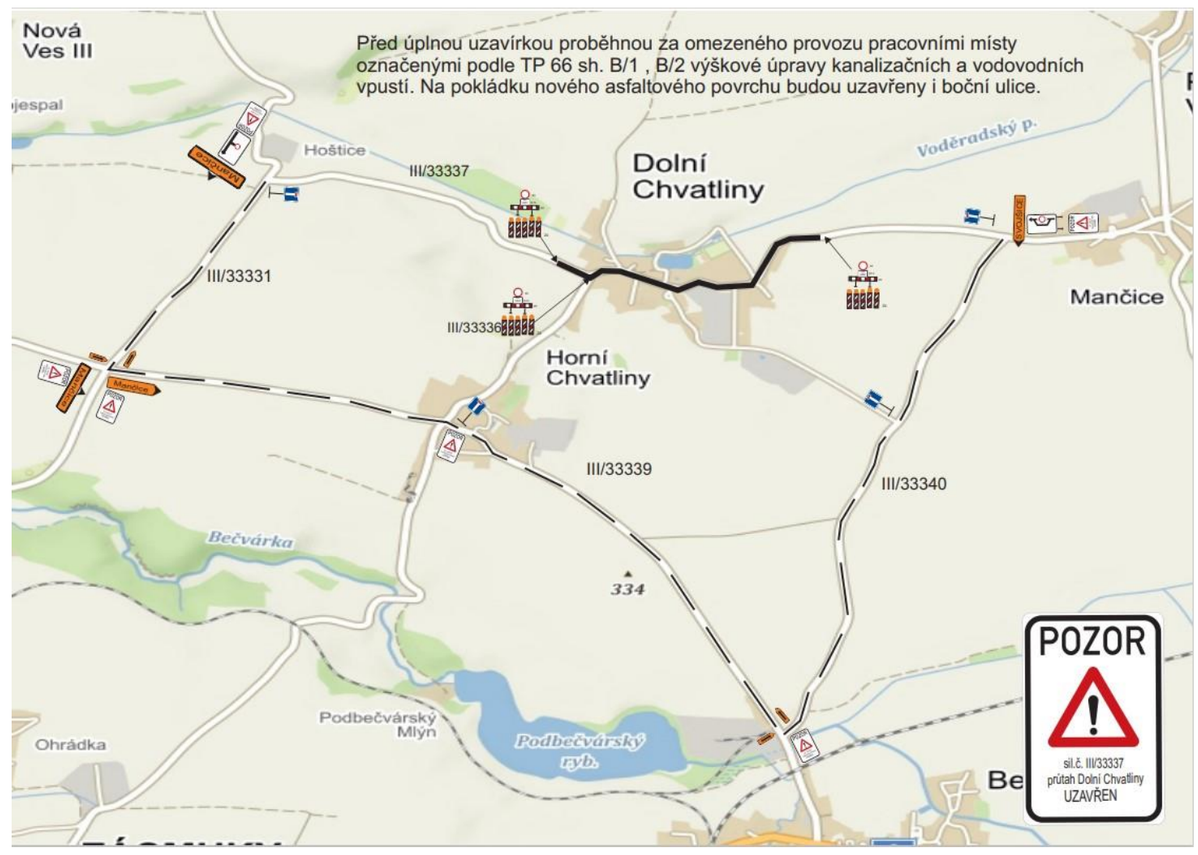
Před úplnou uzavírkou proběhnou za omezeného provozu pracovními místy označenými podle TP 66 sh. B/1 , B/2 výškové úpravy kanalizačních a vodovodních vpustí. Na pokládku nového asfaltového povrchu budou uzavřeny i boční ulice.
Nová Ves III
Hoštice
III/33337
Dolní Chvatliny
Voděradský p.
III/33331
III/33336
Mančice
Horní Chvatliny
III/33339
III/33340
Bečvárka
334
Podbečvárský Mlýn
Podbečvárský ryb.
Ohrádka
POZOR
sil.č. III/33337
průtah Dolní Chvatliny
UZAVŘEN